


Análisis y
Recomendaciones
para un abordaje
transfronterizo y trinacional
del Gran Chaco Americano



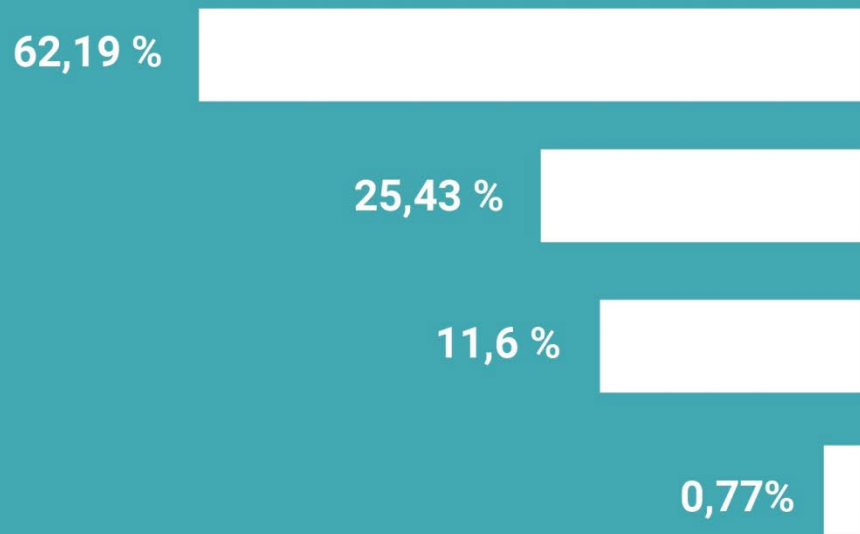
NACIONES UNIDAS
ARGENTINA



RedesChaco



Gran Chaco Americano Superficie y distribución



1.140.000 km²

• **Argentina**
Centro y norte del país

• **Paraguay**
Oeste del país

• **Bolivia**
Sureste del país

• **Brasil**
Centro y norte del país



Población

8.752.210 habitantes

- **Argentina** 8.348.010 habitantes (93,42%)(1)
- **Bolivia** 278.000 habitantes (4,33 %)
- **Paraguay** 126.200 habitantes (2,25 %)
- **Pueblo Originarios**

13 **Pueblos en Paraguay**
9 **Pueblos en Argentina**
5 **Pueblos en Bolivia**

- **Criollos (Mestizos)**
- **Migrantes**
- **Europeos – Medio Oriente**



Desde donde partimos.

Este documento, por su contenido y la metodología utilizada, es un hecho inédito en la región del Gran Chaco Americano.

Un primer hallazgo: la mayoría de los estudios realizados son **SECTORIALES, ELABORADOS POR ACTORES EXTERNOS Y MAYORMENTE ACADÉMICOS.**

Este documento fue realizado por un equipo que conoce y actúa sobre el territorio, es decir es una mirada **“DESDE EL TERRENO”**. **Involucra las VISIONES DE SECTORES VULNERABLES:** mujeres, indígenas, jóvenes, pequeños productores.

Aspira a una **VISIÓN INTEGRAL QUE CONDUZCA A UNA COMPRENSIÓN SISTÉMICA DE LOS FENÓMENOS Y CLARAMENTE ORIENTADA A SERVIR DE GUÍA PARA LA ACCIÓN.** No se trata de un estudio académico.

Es realizado en un momento que implica un **PUNTO DE INFLEXIÓN** para la región en varias dimensiones: Cambio Climático, dinámicas indígenas, prácticas productivas, a la vez un entorno social e institucional sensibilizado y con potencial de concertar y coordinar.

A photograph of two young children standing on a sandy bank next to a body of water. The child on the left is wearing an orange jacket and dark pants, looking towards the camera. The child on the right is wearing a grey jacket and dark pants, looking slightly away. The water is calm and reflects the sky.

Los Hallazgos

INSUFICIENTE Y PRECARIA PRESENCIA DEL ESTADO(bienes públicos escasos o de baja calidad) Y **DEL MERCADO**(escasas inversiones privadas, falta de creación de fuentes de empleo e inclusión financiera).

AISLAMIENTO FÍSICO Y TECNOLÓGICO de muchas de las comunidades y de los pobladores de la región con impactos negativos sobre el ecosistema chaqueño y sobre la población más vulnerable.

COLICIÓN DE DOS MODELOS DE DESARROLLO: lógica extractivista frente a prácticas locales basadas en la naturaleza.

ACTIVIDADES PRODUCTIVAS NOCIVAS que producen impactos negativos sobre el ecosistema chaqueño y sobre la población más vulnerable –niños, mujeres, campesinos e indígenas en situación de exclusión y pobreza-.

IMPACTO DEL CAMBIO CLIMÁTICO: Incremento gradual de las temperaturas medias anuales, estimado entre 1 y 3,5°C. La biodiversidad chaqueña identificada incluye 3.400 especies de plantas (de las cuales 400 son endémicas), 150 especies de mamíferos (de las cuales 12 son endémicas), casi 500 especies de aves, 186 especies de anfibios y 297 especies de reptiles.

DETERIORO AMBIENTAL producto de desmontes, incendios y sobreexplotación de los recursos naturales. El promedio anual de hectáreas transformadas en el periodo 2013-2017, es de 429.031 hectáreas.

CRISIS DE BIODIVERSIDAD: 50% de todas las aves y el 30% de todos los mamíferos que encontramos hoy en el Gran Chaco se habrán extinguido en 10 o 25 años si no se implementan acciones de conservación de manera inmediata





DISPARIDAD Y VULNERABILIDAD DE MUJERES Y

NIÑAS: alrededor del 50% de la población son mujeres.

ALTOS NIVELES DE POBREZA Y DESIGUALDAD: 52

departamentos superan el 20% de hogares con NBI con gran diferencia entre áreas urbanas y rurales.


EMERGENCIA SANITARIA, SOCIAL Y ECONÓMICA

recurrente por desastres naturales y en un marco de pobreza estructural, ahora agudizado por la pandemia COVID-19.

DIFICULTADES DE ACCESO A ALIMENTOS Y A AGUA: la

mitad de niños y niñas menores de 6 años han cambiado sus prácticas alimentarias y nutricionales. En las áreas rurales la demanda de agua segura es permanente.

DERECHOS HUMANOS sujetos a dificultades y riesgos derivados por ejemplo de las **DINÁMICAS MIGRATORIAS** (al interior y entre países de la región) y a **ACTIVIDADES ILEGALES** que proliferan en la región como el narcotráfico, trata de personas y contrabando. 10 de las 17 jurisdicciones subnacionales presentan al menos un límite entre los tres países.



Recomendaciones para abordar las problemáticas





- Visibilizar y Posicionar a la Región
- Fortalecer la presencia del estado y mejorar la calidad institucional
- Incentivar transiciones hacia modelos de desarrollo económico más sostenibles
- Frente al cambio climático promover la gestión sostenible de los recursos naturales



- Incentivar la producción y el acceso a información relevante
- Contribuir con la reducción del aislamiento físico y tecnológico
- Regularizar la propiedad y gestión de los territorios
- Incrementar la participación de las comunidades locales y de las organizaciones de la sociedad civil



- Abordar las migraciones internas y transfronterizas
- Abordar las dinámicas delictivas presentes en la región
- Fortalecer la educación y la cultura chaqueña
- Incorporar y fortalecer la perspectiva de género
- Promover la integración territorial regional

Recomendaciones para la acción de la cooperación internacional en la región



- Impulsar el fortalecimiento de **UNA VISIÓN COMÚN CON UN ENFOQUE REGIONAL** para un abordaje trinacional, multidimensional y de múltiples actores, incluyendo las particularidades nacionales con especial énfasis en la equidad de género, el ambiente, interculturalidad y los Derechos Humanos.

- Considerar proyectar y sostener **ESPACIOS Y/O MECANISMOS DE ENLACE DE ORGANISMOS DE COOPERACIÓN INTERNACIONAL EN EL GRAN CHACO AMERICANO** de tal manera que se garantice una presencia efectiva en territorio.

- Propiciar e impulsar una **MESA DE COORDINACIÓN ENTRE LAS AGENCIAS DE COOPERACIÓN** multilateral, las de la sociedad civil y de gobiernos a fin de evitar la dispersión y duplicidad de esfuerzos.



- Fortalecer esquemas de **COOPERACIÓN SUR-SUR** fomentando el intercambio con experiencias y buenas prácticas con enfoque de derechos promovidas por la cooperación internacional en otras regiones.

- Contribuir a la **GENERACIÓN DE INFORMACIÓN Y CONOCIMIENTO SOBRE TEMAS ESTRATÉGICOS** para la región, propiciando diálogos de saberes entre la academia, expertos y las comunidades locales.

- Sobre la base de la información y conocimiento en temáticas estratégicas, apoyar a los gobiernos nacionales y sub-nacionales en el análisis y la consideración de **NUEVOS ACUERDOS FRONTERIZOS Y/O LA REVALORIZACIÓN E IMPLEMENTACIÓN DE TRATADOS VIGENTES PERO INACTIVOS.**

- Atención especial a la **SITUACIÓN DE LOS PUEBLOS INDÍGENAS** en lo referente a sus derechos políticos, económicos, culturales y al acceso a bienes públicos, con especial énfasis en temas de tierra y territorio, todo ello a la luz de los marcos y convenios impulsados por la ONU.

- En una lógica de articulación entre lo local y lo global contribuir a la **VISIBILIDAD Y POSICIONAMIENTO DEL GCHA** en espacios y foros globales.



- Se propone diseñar y poner en marcha una **METODOLOGÍA DE RELACIONAMIENTO PARA LAS ACCIONES QUE SON RECOMENDADAS** y que buscan reducir las brechas de desigualdad sociocultural en el Gran Chaco Americano, a través un enfoque intercultural en la gestión y en la mediación, que involucren a todos los actores de manera protagónica y no desde prácticas unilaterales de administrar el territorio y la vida social.



NACIONES UNIDAS
ARGENTINA
.....



RedesChaco