

Localização dos ODS:

Relatórios sobre a consecução dos ODS

Equipa de Localização e Governos Locais dos ODS
UN-Habitat



LOCALIZING
THE SDGs



UN-HABITAT

Por que Governança Multi-nível para os ODS?

Num mundo que enfrenta crises cada vez mais complexas, nossos modelos de governança precisam ser fortalecidos com base na cooperação multi-nível inclusiva - vital para alcançar a Nova Agenda Urbana, bem como a Agenda 2030.

Melhorar a eficiência e a eficácia de prestação

Quadro Institucional Reforçada

Compromisso político crescente a todos os níveis

Maior alinhamento dos planos nacionais e sub-nacionais com os ODS

Acelerador para Localização de ODS

Reforçar a coerência das políticas

Quebrar os silos

Conciliar monitorização e relatórios locais e nacionais

MULTILEVEL GOVERNANCE FOR SDG LOCALIZATION

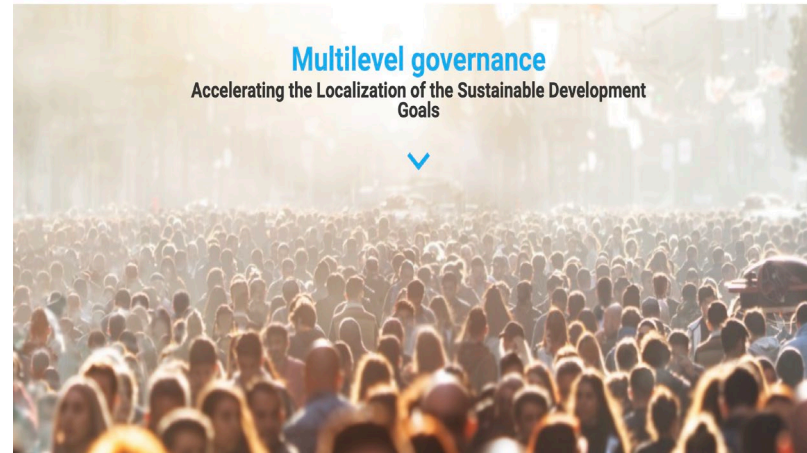
A coordenação de **mandatos, recursos e capacidades** de vários actores institucionais e sociais em diferentes níveis de governação e entre sectores constitui um factor facilitador crucial para o desenvolvimento sustentável

Plataforma de Governança Multi-nível

UN HABITAT
FOR A BETTER URBAN FUTURE Multilevel governance

About Resources Training Events Contact

www.multilevelgovernance.org



Implemented by



Deutsche Gesellschaft für Internationale Zusammenarbeit (GIZ) GmbH



Isto é particularmente relevante para a **localização dos ODS**, definida como o processo de transformação dos ODS em realidade a nível local, em coerência com os quadros nacionais e as prioridades das comunidades.

Principais Áreas Identificadas:

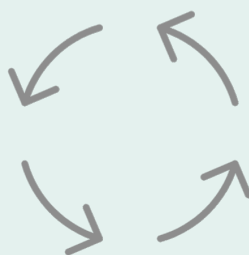
Dimensões



Integração vertical



Integração horizontal



Envolvimento das Partes Interessadas

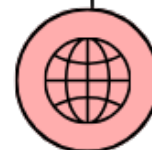
Estágios do ciclo de



Political commitment



Planning

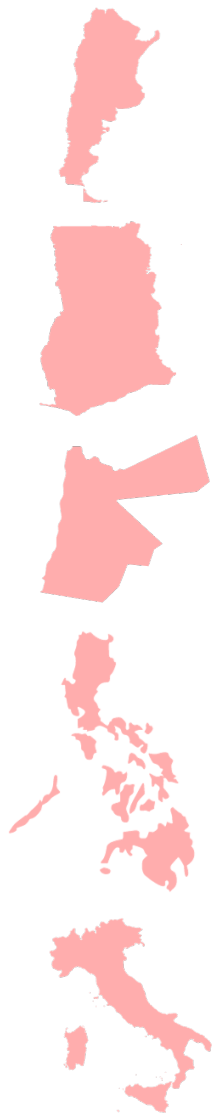


Implementation



Monitoring and reporting

Recomendações



Vertical

Compromisso Político

Integrar estruturalmente os LRGs nos mecanismos nacionais de coordenação

Planificação Garantir o alinhamento e a consistência entre os planos supranacionais, nacionais e sub-nacionais

Implementação Programas de capacitação

Monitorização e Relatórios Cooperação com os institutos nacionais de estatística sobre dados locais desagregados

Horizontal

Compromisso Político

Atribuir um papel de governação pivotal a um órgão interministerial

Planeamento Realização de uma análise diagnóstica integrada em todas as dimensões

Implementação Incentivar as competências digitais para moldar estrategicamente a governação pública

Monitorização e Relatórios Partilha e comparação de dados de base, tendências e desempenhos e indicadores

Múltiplas partes Interessadas

Compromisso Político Garantir espaços abertos e inclusivos de diálogo, participação e escrutínio público

Planificação Definir uma visão social, capaz de simultaneamente ser baseada no local e orientada globalmente

Implementação Promoção da co-produção

Monitorização e Relatórios Permitindo a utilização de análises e relatórios de monitorização por intervenientes sociais

Relatórios dos ODS e Governança Multi-nível

39% das VNRs de 2023 incluíram a participação de governos locais e regionais

Possibilita o diálogo político, a partilha de conhecimento e a coerência de políticas e estratégias em todas as esferas de governo.



Revisões Nacionais

A VLR visa avaliar o progresso dos ODS dentro de um determinado território com uma narrativa desenvolvida localmente.

250


VNRs actualmente publicadas

Revisões Sub-nacionais

Relatório dos LICs sobre a realização dos ODS no nível sub-nacional do governo

37

VSRs actualmente publicadas



Avaliações Nacionais

Voluntárias

servir de base para as avaliações regulares do fórum político de alto nível (HLPF)

375

VNRs actualmente publicadas



Exemplos: *Ligação VLR-VNR*

VLR de Mwanza, Tanzânia

VOLUNTARY LOCAL REVIEW CITY OF MWANZA

A REVIEW OF THE IMPLEMENTATION OF THE
SUSTAINABLE DEVELOPMENT GOALS



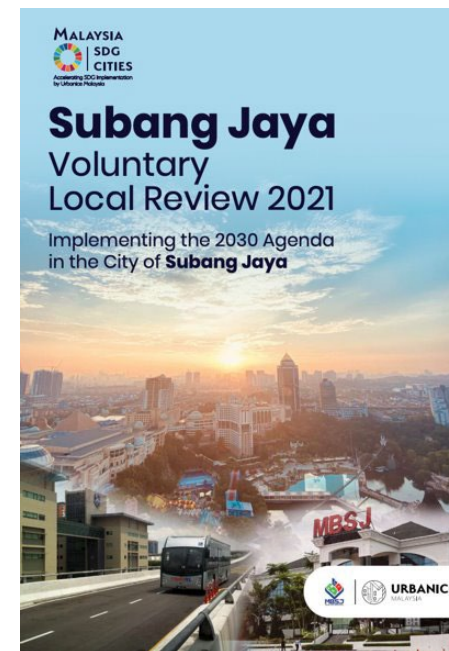
Recolha de dados de da base ao topo

Os dados recolhidos na VLR contribuíram para a segunda VNR da Tanzânia.

Envolvimento do Ministério das Finanças e Planeamento, Tanzânia, Gabinete do Presidente, Administração Regional e Governo Local Gabinete Nacional de Estatísticas da Tanzânia nos fóruns das partes interessadas

Envolvimento nacional em relatórios locais

VLR de Subang Jaya, Malásia



Recolha de dados de da base ao topo

Relatar o contexto local do problema nacional de risco de desastres e resiliência facilita a coordenação e coerência entre os níveis local e nacional de governo na Malásia. A Urbanice Malaysia e o Ministério da Habitação contribuem em conjunto.

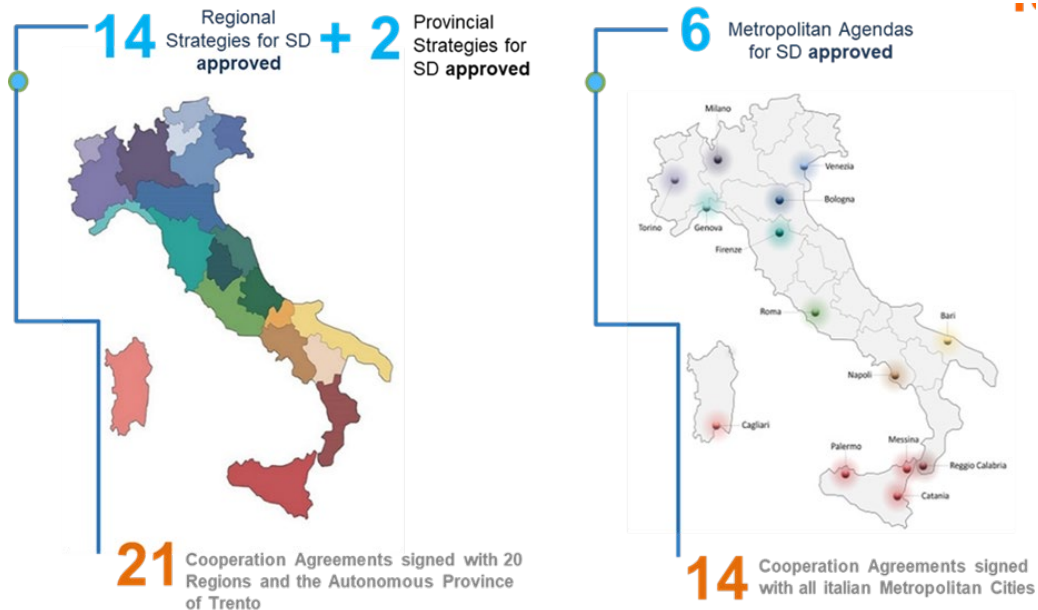
Governança Multi-nível

Iniciativas multi-níveis para criar soluções como a Equipa de Acção Imediata (PANTAS) estabelecida pelo governo do estado de Selangor, juntamente com os governos locais, para ajudar no tratamento de emergências e desastres.

O caso da Itália: Compromisso político e arranjos institucionais

A Itália criou *mecanismos institucionais destinados a apoiar as autoridades regionais e locais no desenvolvimento dos seus planos e agendas de sustentabilidade, em linha com a estratégia nacional e de acordo com as disposições regulamentares, através de ferramentas e mecanismos de colaboração dedicados e específicos.*

Estratégia de Desenvolvimento Nacional Sustentável (ENDE)



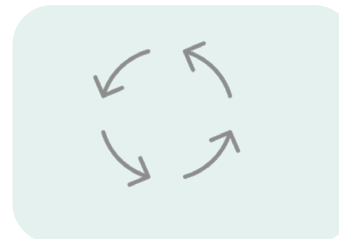
<https://www.mase.gov.it/pagina/i-territori-lo-sviluppo-sostenibile>



Acordos e apoio técnico para impulsionar estratégias de desenvolvimento sustentável em **diferentes níveis territoriais**



Grupos de trabalho para partilhar experiências e fornecer feedback à implementação da ENDE




Grupos temáticos para discutir e abordar questões transversais/integradas para priorizar estratégias territoriais de SG

Academia: financiamento de projectos para apoiar instituições e ponto de vista integrado em questões temáticas

O caso da Itália: Planificação e monitoria

A profunda cooperação entre os níveis central e territorial na implementação da Agenda 2030 na Itália se reflecte na conexão VNR-VLR



Directrizes Nacionais de VLR
[Em processo]

12 VLRs realizados em conjunto por
18 administrações.

2 VNRs (2019, 2022)
Capítulo sobre Localização de ODS

Para obter mais informações sobre a abordagem abrangente de localização de ODS da ONU-Habitat, visite

UN-Habitat Plataforma de Localização dos ODS

The screenshot shows the website header with the UN-Habitat logo and navigation links: "Our Approach", "What We Do", "Political Engagement", and "About". The main content area features a diagram on a chalkboard background. On the left, "UMF * The Global Urban Monitoring Framework" is written. In the center, "VLR ✓ Voluntary Local Reviews, Monitoring and Reporting" is circled in pink. On the right, "SDG CITIES Long-term planning and Financing" is written with a red cross. At the bottom, "LOCAL2030 Local 2030 Coalition, the UN-wide initiative on localizing the SDGs" is written. On the right side of the bottom section, "MLG ★ Multilevel Governance" is circled in pink. A "Read More" button is visible in the bottom left.



www.sdglocalization.org